




Gebiedsuitwerking De Mijlpaal zonering & inrichting op hoofdlijnen





openbaar gebied

-  openbaar groen
gras, hagen & struiken
-  te handhaven bestaande bomen
mogelijkheden afhankelijk van nadere uitwerking
-  toe te voegen bomen
uitwerking op basis van groenplan voor het gehele gebied
-  groene inrichting parkeerterrein
uitwerking op basis van een groenplan voor het gehele gebied
-  voetgangersgebied
bestaand & nieuw
-  parkeerschil rondom winkelcentrum Kernkwartier
gekoppelde parkeerterreinen
-  herinrichten bestaande parkeerterreinen
kwiteitsslag & doorstroming
-  onderzoeken tweede ontsluiting noordelijke parkeerterrein
t.b.v. veiligheid & betere doorstroming bij bevoorrading winkelcentrum
-  optie realiseren parkeerterrein aan oostzijde locatie
afhankelijk van programma & parkeerbalans
-  weer openstellen ingang winkelcentrum Kernkwartier
onderzoeken mogelijkheden

gezondheidscentrum

-  kavel gezondheidscentrum & ingang(en) publiek en personeel
gemiddeld 20 x 35 m / 700 m²
-  bouwvlak gezondheidscentrum
maximaal drie bouwlagen (2.100 m²)
-  entreegebied gezondheidscentrum
fietsparkeren & groen

woongroep

-  kavel woongroep & hoofdingang
2.570 m²
-  bouwvlak woongroep met 19 appartementen
nader uit te werken (1.000 m²) / maximaal drie bouwlagen

